

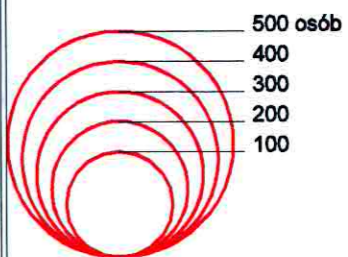
# GMINA AUGUSTÓW

## STUDIUM UWARUNKOWAŃ I KIERUNKÓW ZAGOSPODAROWANIA PRZESTRZENNEGO ZASADY ROZWOJU OSADNICZEGO



### LEGENDA

- Granice województwa
- Granice powiatów
- Granice gmin
- Granice wsi
- Granice opracowania
- Lasy
- Wody otwarte
- Obszary zabudowane
- Drogi krajowe
- Drogi wojewódzkie
- Drogi powiatowe
- Drogi gminne
- Drogi wodne
- Linie kolejowe



### ZASADY ROZWOJU OSADNICTWA

- Pożądané hamowanie
- Rozwój umiarkowany
- Umiarkowana zmiana istniejącego układu przestrzennego
- Istotna zmiana istniejącego układu przestrzennego

### DOMINUJĄCE FUNKCJE

- Turystyczno-wypoczynkowe
- Obsługi rolnictwa i leśnictwa
- Usługowe



# GMINA AUGUSTÓW

## STUDIUM UWARUNKOWAŃ I KIERUNKÓW ZAGOSPODAROWANIA PRZESTRZENNEGO POLITYKA PRZESTRZENNA GMINY



### LEGENDA

- Granice województwa
- Granice powiatów
- Granice gmin
- Granice wsi
- Granice opracowania
- Lasy
- Wody otwarte
- Obszary zabudowane
- Drogi krajowe
- Drogi wojewódzkie
- Drogi powiatowe
- Drogi gminne
- Drogi wodne
- Linie kolejowe
- Obszary rolniczej przestrzeni produkcyjnej
- Obszary j.w., lecz wyłączone z zabudowy
- Obszary, które mogą być przeznaczone pod zabudowę
- Obszary, które mogą być przeznaczone pod zabud. mieszkaniową
- Tereny, dla których są opracowane plany zagospodarowania przestrzen. w trybie ustawy o zagosp. przestrzennym z dn. 7.07.1994r.
- Tereny, dla których opracowuje się plany zagospodarowania przestrzennego w trybie ustawy j.w.
- Obszary indywidualnych i grupowych systemów oczyszczania ścieków
- Obszary predysponowane do zorganizowanej działalności inwestycyjnej

### STREFY FUNKCJONALNO-PRZESTRZENNE

- Rolnicze
- Leśne
- Rolniczo-rekreacyjne



































# GMINA AUGUSTÓW

## STUDIUM UWARUNKOWAŃ I KIERUNKÓW ZAGOSPODAROWANIA PRZESTRZENNEGO OCHRONA I KSZTAŁTOWANIE ŚRODOWISKA PRZYRODNICZEGO I KULTUROWEGO



### LEGENDA

-  Granice województwa
-  Granice powiatów
-  Granice gmin
-  Granice wsi
-  Granice opracowania
-  Lasy
-  Wody otwarte
-  Obszary zabudowane
-  Drogi krajowe
-  Drogi wojewódzkie
-  Drogi powiatowe
-  Drogi gminne
-  Drogi wodne
-  Linie kolejowe
-  Istn. Projekt.
-  Gr. obszarów węzłowych - ECUNET
-  Gr. obszarów chronionego krajobrazu
-  Gr. stref ochronnych wód
-  Gr. występowania borowin
-  Rezerваты przyrody
-  Pomniki przyrody
-  Lasy ochronne
-  Lasy glebochronne
-  Rezerwat kulturowy
-  Park kulturowy
-  Strefy ochrony konserwatorskiej
- OBIEKTY ZABYTKOWE**
-  Sakralne
-  Mieszkalne
-  Techniczne
-  Parki dworskie
-  Stanowiska archeologiczne
-  Cmentarze i obeliski




















# GMINA AUGUSTÓW

## STUDIUM UWARUNKOWAŃ I KIERUNKÓW ZAGOSPODAROWANIA PRZESTRZENNEGO ZASADY ROZWOJU INFRASTRUKTURY TECHNICZNEJ I KOMUNIKACJI



### LEGENDA

-  Granice województwa
-  Granice powiatów
-  Granice gmin
-  Granice wsi
-  Granice opracowania
-  Lasy
-  Wody otwarte
-  Obszary zabudowane
- Istn. Projekt.**
-  Drogi krajowe
-  Drogi wojewódzkie
-  Drogi powiatowe
-  Ważniejsze drogi gminne
-  Pozostałe drogi gminne
-  Drogi wodne
-  Linie kolejowe
-   Miejscowości obsługujące układ transportowy
-  Główne wodociągi wiejskie
-  Przepompownie wody
-  Stacje redukcyjne
-  Ujęcia wody
-  Kanalizacja sanitarna
-  Przepompownie ścieków
-  Obszary indywidualnych i grupowych systemów oczyszczania ścieków
-  Wysypisko śmieci
-  Bacutil
-  Punkty gromadzenia odpadów (kontenerowe)
- Gazociąg tranzytowy wysokiego ciśnienia**
-  wariant I
-  wariant II
-  Stacje redukcyjne
-  Linie energetyczne WN 110kV
-  Główny punkt zasilania