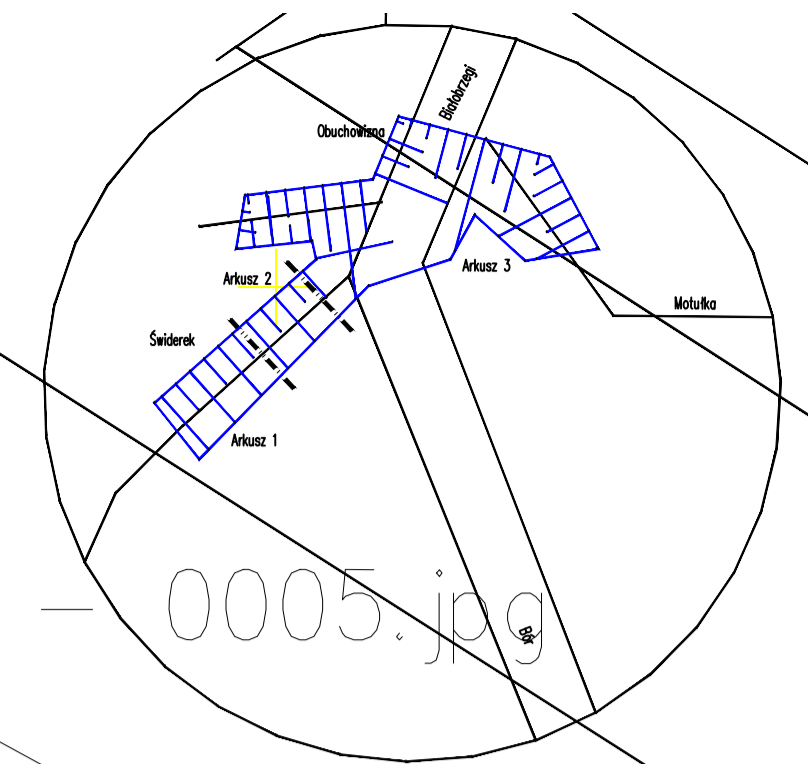


Projekt zagospodarowania

działek nr: 66, 67, 68, 69, 57, 58, 59, 73, 78, 112, 82, 87, 92, 98, 101, 104, 107, 111; obręb Świderek
działek nr: 9/4, 20, 8/3, 10/2, 11/2, 12/2, 13/4, 13/3, 12/1, 21, 11/1, 10/1, 3/5, 3/4, 15/1, 15/2, 16/9, 17, 18/2, 19, 18/6, 18/5; obręb Obuchowizna

..\pieczatki_arkusz_1 - 0005.jpg



Woj.: podlaskie
Gmina: Augustów
Obręb: Obuchowizna, Świderek

Niniejszą mapę sporządzono na podstawie istniejących materiałów stanowiących zespół dokumentacji geodezyjno-kartograficznej w Augustowie oraz pomiaru uzupełniającego z roku 2020.

Mapa aktualna na dzień 30.05.2020 r.
Arkusz mapy zasadniczej nr 8.207.12.02.2
8.207.12.02.2; 8.208.12.23.3
8.208.12.23.4

Wszelkie obiekty budowane podlegają wycenieniu przez jednostkę wykonawstwa geodezyjnego lub osoby fizyczne posiadające zezwolenie na wykonywanie robót geodezyjnych.
UWAGA!
Nie wyklucza się istnienia w terenie innych nie wskazanych na niniejszej mapie urządzeń podziemnych, które nie były zgłoszone do inwentaryzacji powykonawczej, zgodnie z art. 27 ustawy z 17 maja 1989 r. - Prawo geodezyjne i kartograficzne (Dz.U. Nr 2015 poz. 520 z późniejszymi zmianami).

MAPA SYTUACYJNO - WYSOKOŚCIOWA
(DO CELÓW PROJEKTOWYCH)

SKALA 1 : 500

Arkusz 1

Proj. sieć wodociągowa
PE ϕ 110 I=1734m

RO HDPE ϕ 160 I=13m

RO HDPE ϕ 160 I=4m

| | | |
|--------------------------------|--|--------------------------|
| F.H.U. Nazwa rysunku | | RY: |
| "TOM" PROJEKT ZAGOSPODAROWANIA | | |
| Obiekt | SIĘĆ WODOCIĄGOWA Z PRZYŁĄCZAMI VI | Data |
| Adres | Obuchowizna- Świderek, 16-300 Augustów | Skala |
| Investor | Urząd Gminy Augustów | |
| Projektant | INŻ. TOMASZ KOZŁOWSKI | Nr upraw. PDL/40/PWOS/06 |
| Współpraca | INŻ. MARIUSZ DOBROWOLSKI | Nr upraw. Podpis |

Projekt zagospodarowania

działek nr: 66, 67, 68, 69, 57, 58, 59, 73, 78, 112, 82, 87, 92, 98, 101, 104, 107, 111; obręb Świderek
 działek nr: 9/4, 20, 8/3, 10/2, 11/2, 12/2, 13/4, 13/3, 12/1, 21, 11/1, 10/1, 3/5, 3/4, 15/1, 15/2, 16/9, 17, 18/2, 19, 18/6, 18/5;
 obręb Obuchowizna

Wpieczętki arkusz

MAPA SYTUACYJNO – WYSOKOŚCIOWA
 (DO CEŁÓW PROJEKTOWYCH)
 SKALA 1 : 500

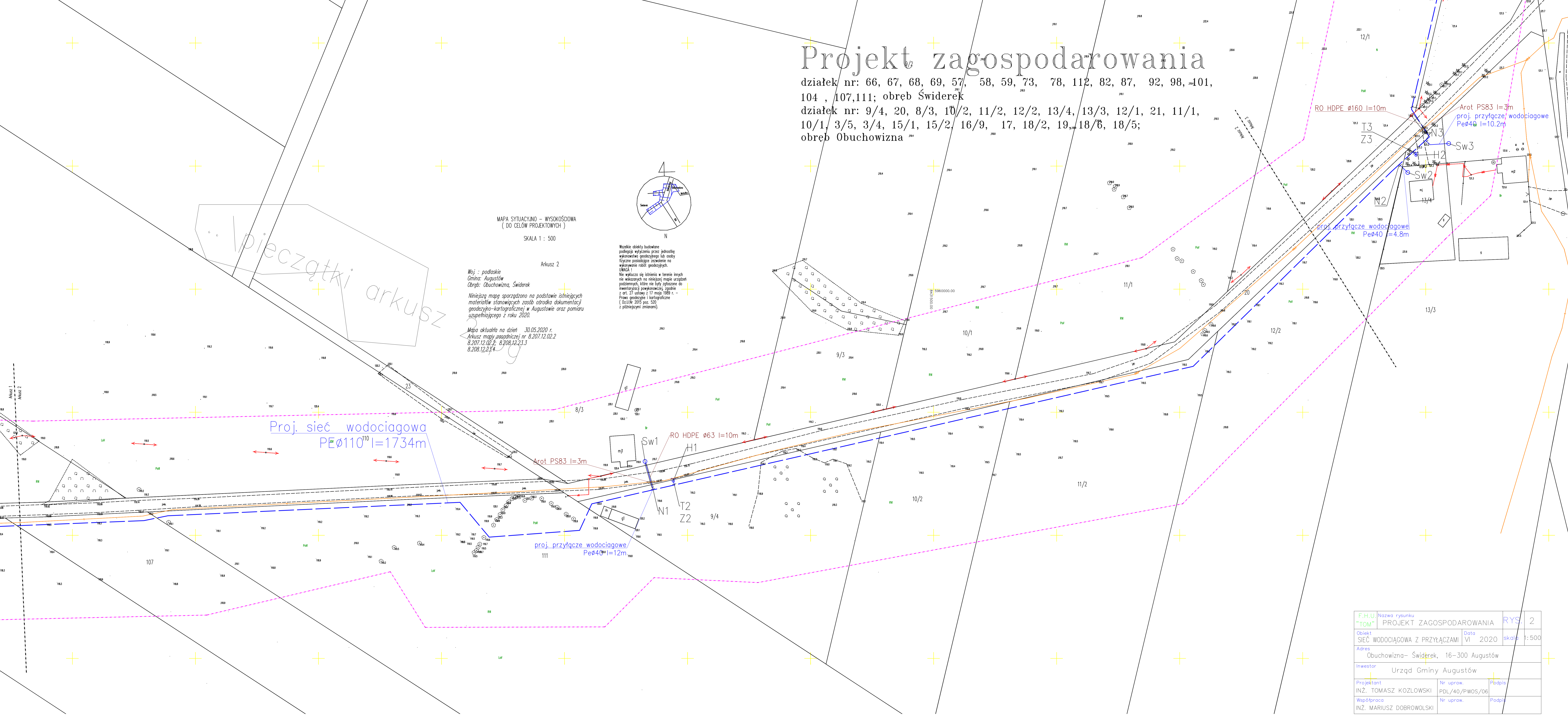
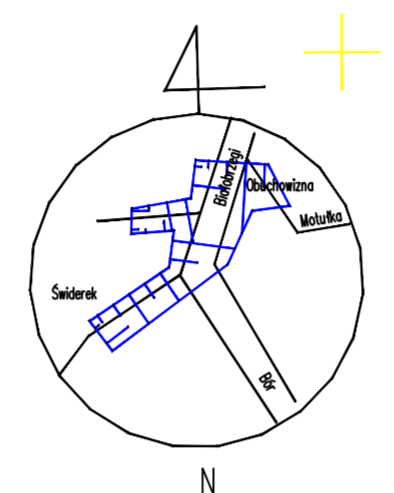
Arkusz 2

Woj : podlaskie
 Gmina: Augustów
 Obręb: Obuchowizna, Świderek

Niniejszy mapę sporządzono na podstawie istniejących materiałów stanowiących zespół ośrodków dokumentacji geodezyjno-kartograficznej w Augustowie oraz pomiaru uzupełniającego z roku 2020.

Mapa aktualna na dzień 30.05.2020 r.
 Arkusz mapy zasadniczej nr 8.207.12.02.2
 8.207.12.02.2, 8.208.12.23.3
 8.208.12.23.4

Wszelkie obiekty budowlane podlegają wycenieniu przez jednostkę wykonawstwa geodezyjnego lub osoby fizyczne posiadające uprawnienie do wykonywania robót geodezyjnych.
 UWAGA 1
 Nie wskazuje się tabliczka w terenie istnych nie wskazanych na niniejszej mapie urządzeń podziemnych, które nie były zgłoszone do inwentaryzacji powiększeniowej zgodnie z art. 27 ustawy z 17 maja 1989 r. – Prawo geodezyjne i kartograficzne (Dz.U. z 2015 poz. 520 i późniejszymi zmianami).



| | | | | | |
|--------------|---|--------------------------|----------------|--------|-------|
| F.H.U. "TOM" | Nazwa rysunku | PROJEKT ZAGOSPODAROWANIA | RYŚ. | 2 | |
| Obiekt | SIEĆ WODOCIĄGOWA Z PRZYŁĄCZAMI | Data | VI 2020 | Skala | 1:500 |
| Adres | Obuchowizna – Świderek, 16–300 Augustów | | | | |
| Investor | Urząd Gminy Augustów | | | | |
| Projektant | INŻ. TOMASZ KOZŁOWSKI | Nr upraw. | PDL/40/PWOS/06 | Podpis | |
| Współpraca | INŻ. MARIUSZ DOBROWLSKI | Nr upraw. | | Podpis | |

Projekt zagospodarowania

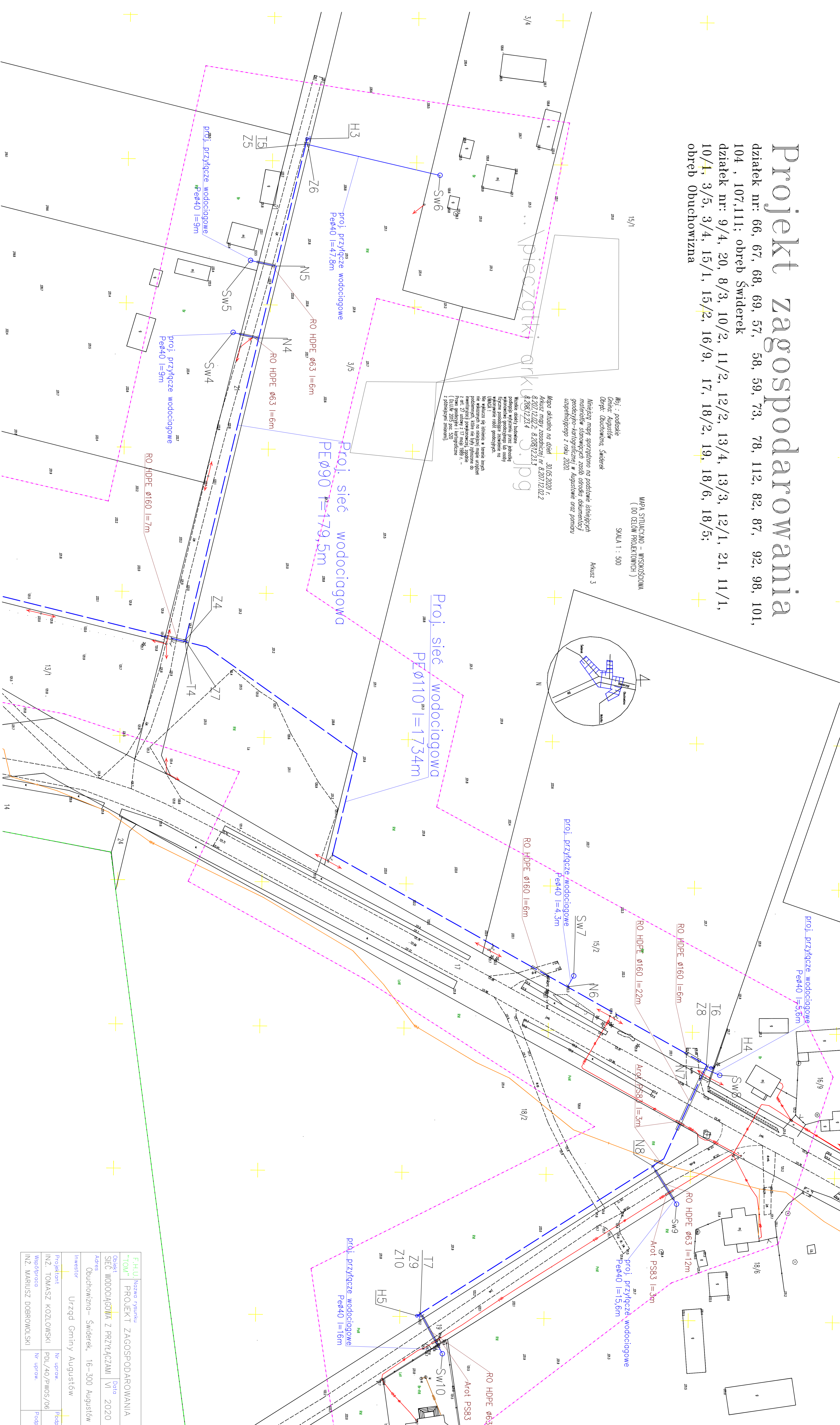
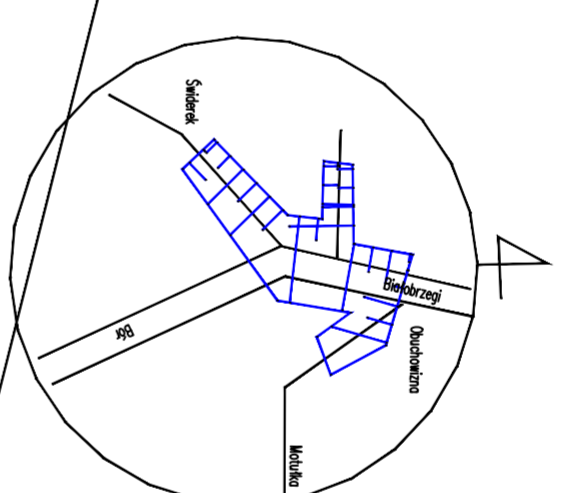
działek nr: 66, 67, 68, 69, 57, 58, 59, 73, 78, 112, 82, 87, 92, 98, 101,
104, 107, 111; obręb Świderek
działek nr: 9/4, 20, 8/3, 10/2, 11/2, 12/2, 13/4, 13/3, 12/1, 21, 11/1,
10/4, 3/5, 3/4, 15/1, 15/2, 16/9, 17, 18/2, 19, 18/6, 18/5;
obrub Obuchowizna

MAPA SYTUACJONO - WSKAZKOWA
(00 CELAM PROJEKTOWYM)
SKALA 1 : 500

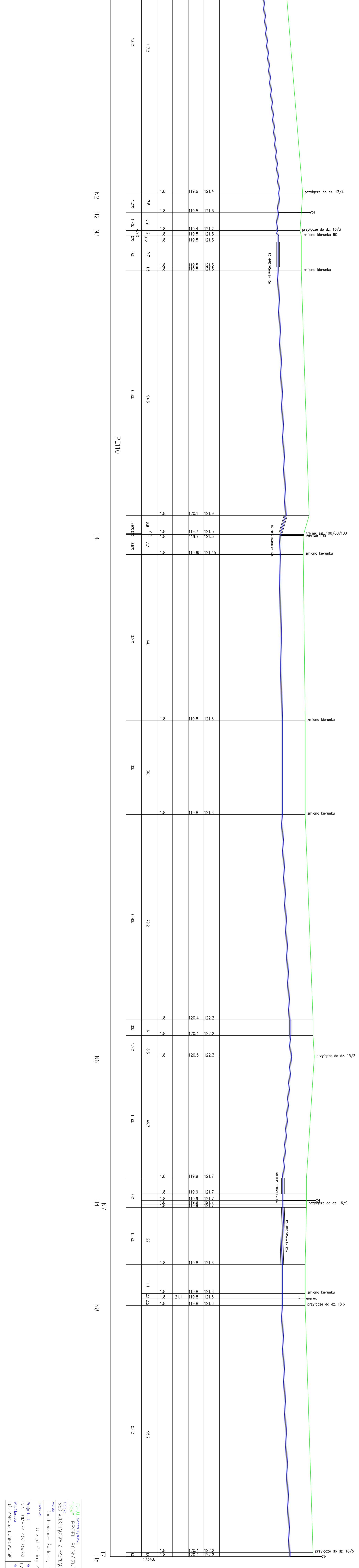
Wzr.: podkład
Opis: Augustów
Opis: Obuchowizna, Świderek
Miejscę mapę sporządzono na podstawie siniejących
materiałów stanowiących część archiwalnej dokumentacji
geodezyjno-kartograficznej w Augustowie oraz pomiaru
uzupełniającego z roku 2020.

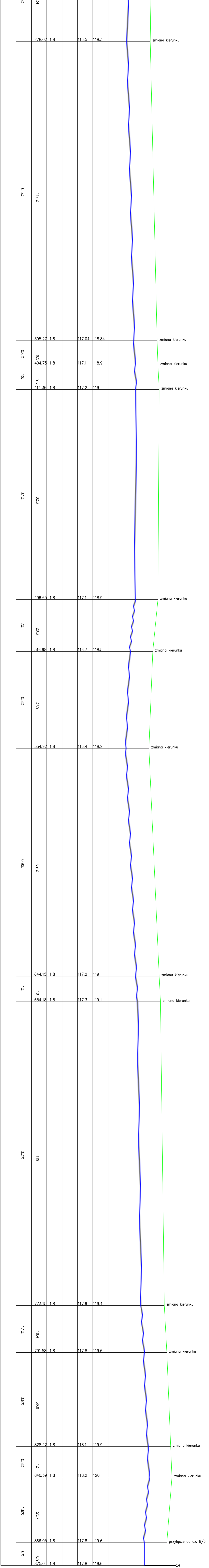
Mapa drukowana na dzień: 30.05.2020 r.
Aktusz mapy zaszereżony nr 8.207.12.02.2
8.207.12.02.2 8.208.12.23.1
8.208.12.23.4

Wszelkie uwagi budowlane
dotyczące projektu należy
zgłaszać bezpośrednio do
Wydziału Geodezji i Kartografii
Urzędu Miejskiego w Augustowie
ul. Mickiewicza 10, 15-001 Augustów
tel. (0204) 205 500, 501
e-mail: gk@augustow.pl



| | |
|--|----------------|
| F.H.U. Nazwa rysunku | R |
| "TOM" PROJEKT ZAGOSPODAROWANIA | |
| Opis: SIEĆ WODOCIĄGOWA Z PRZYŁĄCZAMI VI 2020 | SK |
| Adres: Obuchowizna - Świderek, 16-300 Augustów | |
| Investor: Urząd Gminy Augustów | |
| Projektant: INŻ. TOMASZ KOZŁOWSKI | FDL/40/PW05/06 |
| Współpraca: INŻ. MARIUSZ DOBRÓWOLSKI | Podpis |

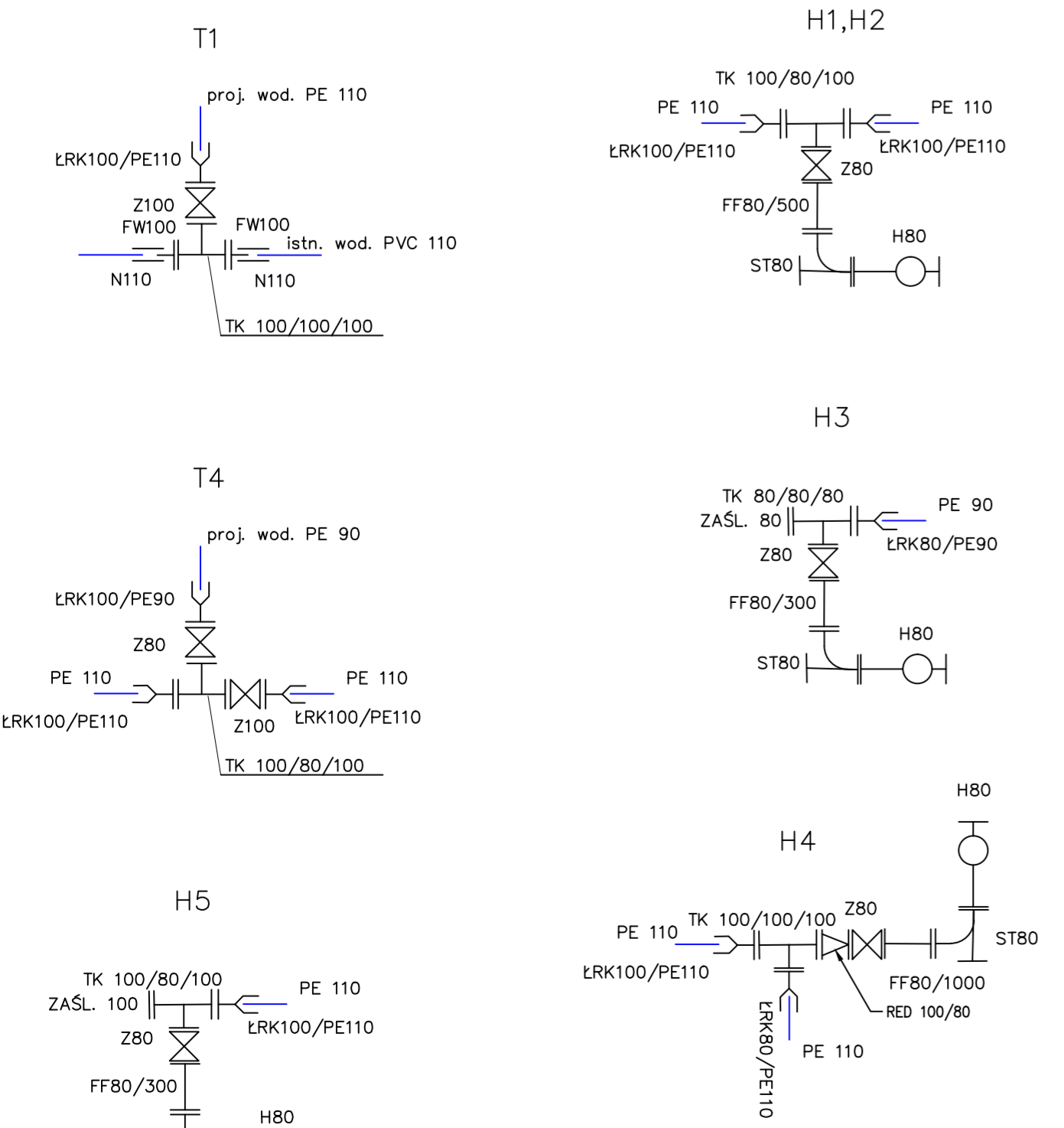




NI HI

| | |
|---|------------|
| RYS. 4 | |
| Tytuł: PROFIL PODOZNY | |
| Skala: 1:500 | Data: 2020 |
| SIEĆ WODOCIĄGOWA Z PRZELĄCZAMI VI 2020 | |
| Adres: Osiedle im. Słobianki, 16-300 Augustów | |
| Projektant: Urząd Gminy Augustów | |
| Wykonawca: P.O. / S.P. / J.W.O.S./ O.E. | |
| Nazwa: TOMASZ KOZŁOWSKI | |
| Miejscowość: DOBRZYŃSKI | |

Schemat węzłów



| | | | |
|------------|---|----------|----------------|
| F.H.U. | Nazwa rysunku | RYS. | 6 |
| TOM | SCHEMAT WĘZŁÓW | | |
| Obiekt | SIEĆ WODOCIĄGOWA Z PRZYŁĄCZAMI | Data | VI 2020 |
| Adres | Obuchowizna - Świderek, 16-300 Augustów | | |
| Investor | Urząd Gminy Augustów | | |
| Projektant | INŻ. TOMASZ KOZŁOWSKI | Nr upraw | PDL/40/PWOS/06 |
| Wykonawca | INŻ. MARIUSZ DOBROWOLSKI | Nr upraw | |